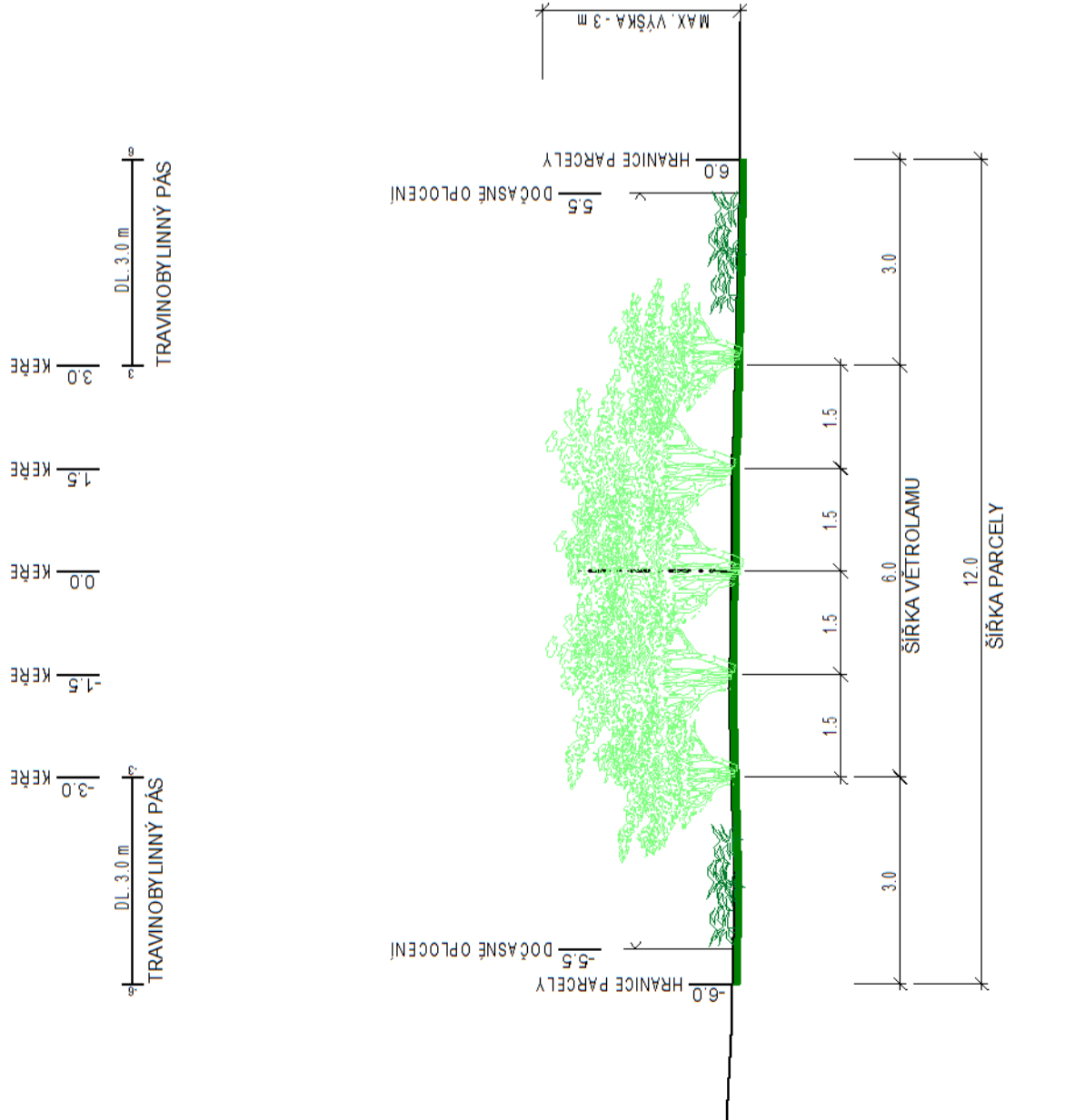


Vzorový příčný řez

- km 0,02478 - 0,17520 (výsadba úsek č. 1)
- km 0,19320 - 0,37120 (výsadba úsek č. 2)
- km 0,38920 - 0,54255 (výsadba úsek č. 3)
- km 0,69155 - 0,85425 (výsadba úsek č. 6)
- km 0,87225 - 1,14425 (výsadba úsek č. 7)

Vzorový příčný řez

- km 0,54255 - 0,58955 (výsadba úsek č. 4)
- km 0,61255 - 0,69155 (výsadba úsek č. 5)

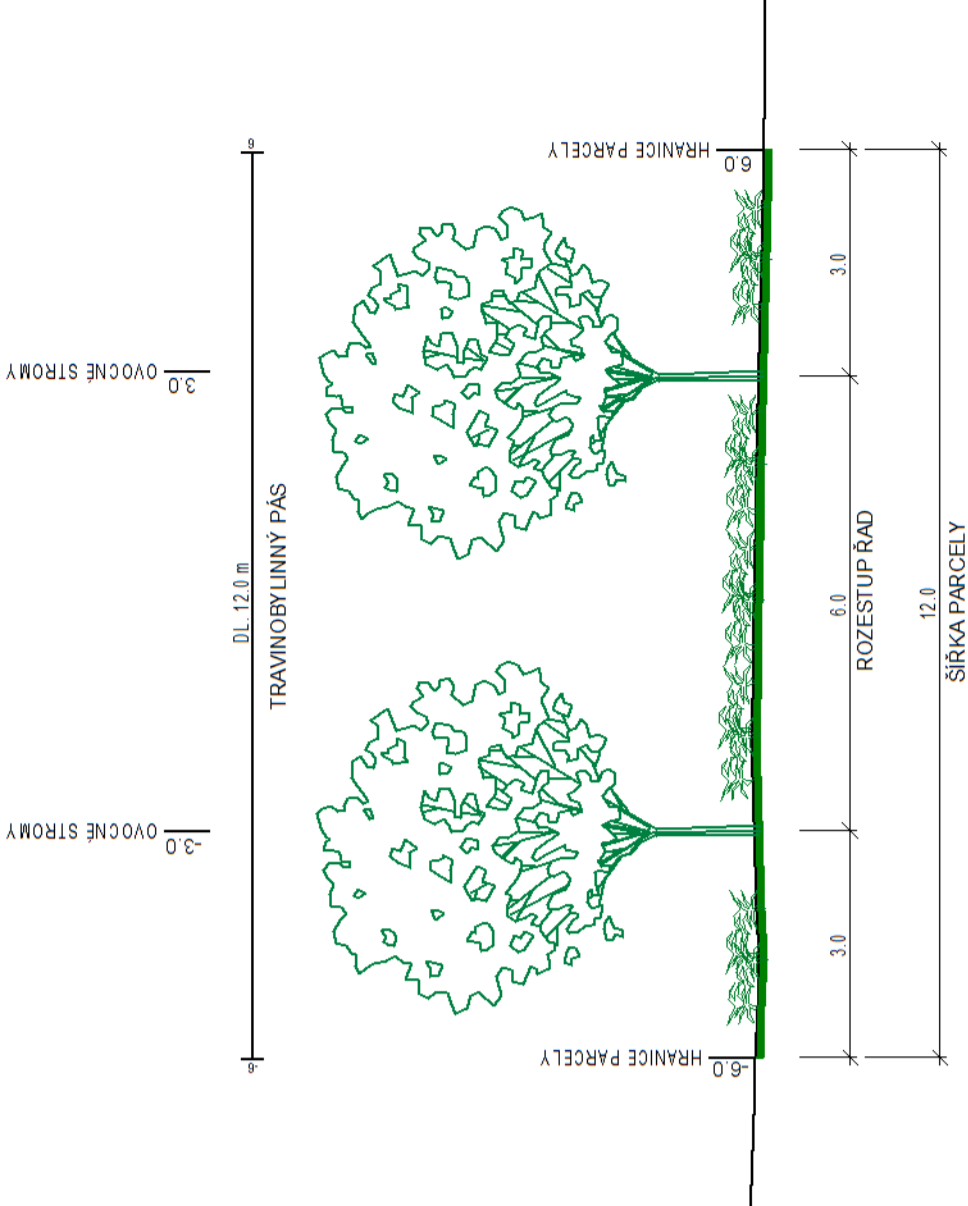


Poznámka:
V ochranném pásmu sítí VN a VVN dojde pouze k výsadbě keřů s maximální vzrůstovou výškou 3 m.
V úseku v km 0,61155 - 0,69155 dojde k výsadbě pouze 4 řad keřů kvůli menší šířce parcely.


Stavba větrolamu TEO 5 v k.ú. Ves Touškov
Vzorové příčné řezy
M 1:100/100

Vzorový příčný řez

km 1,15424 - 1,21424 (výsadba úsek č. 8)



Vyhotořili		Ing. Petr Chyřka Ing. Andrea Mouchkova,	Ověřili	Ing. Jindřia Kasalová	
Objednatel:		Státní pozemkový úřad, Krajský pozemkový úřad pro Plzeňský kraj Pobočka Plzeň			
Obec	Ves Touřkov		Kat. území	780383 - Ves Touřkov	
Akce:					
Stavba větrolamu TEO 5 v k.ú. Ves Touřkov					
Číslo zakázky					21.0030
Stupeň PD					DSP + DPS
Souř. / výřk. s.					S-JTSK / Bpw
Formát					3x A4
Měřitko					1:100/100
Název přílohy				Paré:	Datum:
D.2. Vzorové příčné řezy					08/2021



GEOCART

Vytvořeno 4051
03.09.2020